












6. Użytkowanie Ziemi 1:500 000

	Grunty orne - Arable land
	Obszary gruntów ornyc z przewagą gospodarki wielkopolowej - Arable land areas with prevailing large plots
	Użytki zielone - Meadows and pastures
	Lasy iglaste - Coniferous forests
	Lasy liściaste - Deciduous forests
	Lasy mieszane - Mixed forests
	Tereny zabudowane miast - Built-up areas
	Tereny przemysłowo-składowe i zdegradowane Industrial, storage and devastated areas
	Nieużytki - Wastelands
	Zbiorniki wodne - Reservoirs and Lakes
	Wody bieżące - Drainage